

ЗВІТ ПРО СТРАТЕГІЧНУ ЕКОЛОГІЧНУ ОЦІНКУ

детального плану території для розміщення очисних споруд та інженерних мереж водовідведення в урочищі «Біля виноградника», за межами населеного пункту на території Сюртівської сільської ради Ужгородського району Закарпатської області

Зміст

АНОТАЦІЯ

ВСТУП

1. ЗМІСТ ТА ОСНОВНІ ЦІЛІ ДОКУМЕНТА ДЕРЖАВНОГО ПЛАНУВАННЯ, ЙОГО ЗВ'ЯЗОК З ІНШИМИ ДОКУМЕНТАМИ ДЕРЖАВНОГО ПЛАНУВАННЯ, ХАРАКТЕРИСТИКА СТАНУ ДОВКІЛЛЯ
 2. ХАРАКТЕРИСТИКА ПОТОЧНОГО СТАНУ ДОВКІЛЛЯ, У ТОМУ ЧИСЛІ СТАНУ НАСЕЛЕННЯ, ТА ПРОГНОЗНІ ЗМІНИ ЦЬОГО
 3. ХАРАКТЕРИСТИКА СТАНУ ДОВКІЛЛЯ, УМОВ ЖИТТЄДІЯЛЬНОСТІ НАСЕЛЕННЯ ТА СТАНУ ЙОГО ЗДОРОВ'Я НА ТЕРИТОРІЯХ, ЯКІ ЙМОВІРНО ЗАЗНАЮТЬ ВПЛИВУ
 - 3.1. Соціально-демографічні показники села та здоров'я населення
 - 3.2. Аналіз сучасного стану навколишнього середовища
 4. ЕКОЛОГІЧНІ ПРОБЛЕМИ, У Т.Ч. РИЗИКИ ВПЛИВУ НА ЗДОРОВ'Я НАСЕЛЕННЯ, ЯКІ СТОСУЮТЬСЯ ДДП, ОСОБЛИВО ТЕРИТОРІЙ З ПРИРОДООХОРОННИМ СТАТУСОМ
 5. ЗОБОВ'ЯЗАННЯ У СФЕРІ ОХОРОНИ ДОВКІЛЛЯ, У Т.Ч. ПОВ'ЯЗАНІ ІЗ ЗАПОБІГАННЯМ НЕГАТИВНОГО ВПЛИВУ НА ЗДОРОВ'Я НАСЕЛЕННЯ, ЩО СТОСУЮТЬСЯ ДДП
 6. ОПИС НАСЛІДКІВ ДЛЯ ДОВКІЛЛЯ, У Т.Ч. ЗДОРОВ'Я НАСЕЛЕННЯ
 7. ЗАХОДИ, ЩО ПЕРЕДБАЧАЄТЬСЯ ВЖИТИ ДЛЯ ЗАПОБІГАННЯ, ЗМЕНШЕННЯ ТА ПОМ'ЯКШЕННЯ НЕГАТИВНИХ НАСЛІДКІВ ВИКОНАННЯ ДДП
 8. ОБГРУНТУВАННЯ ВИБОРУ ВИПРАВДАНИХ АЛЬТЕРНАТИВ
 9. ЗАХОДИ, ПЕРЕДБАЧЕНІ ДЛЯ ЗДІЙСНЕННЯ МОНІТОРИНГУ
 10. ОПИС ЙМОВІРНИХ ТРАНСКОРДОННИХ НАСЛІДКІВ ДЛЯ ДОВКІЛЛЯ
 11. РЕЗЮМЕ НЕТЕХНІЧНОГО ХАРАКТЕРУ ІНФОРМАЦІЇ
- ВИСНОВКИ
- СПИСОК ВИКОРИСТАНОЇ ЛІТЕРАТУРИ

АНОТАЦІЯ

У даній роботі виконано звіт про стратегічну екологічну оцінку детального плану території для розміщення очисних споруд та інженерних мереж водовідведення в урочищі «Біля виноградника», за межами населеного пункту на території Сюртівської сільської ради..

Звіт виконано у відповідності до діючої нормативно-правової бази.

Дозвіл на розробку детального плану території для розміщення очисних споруд та інженерних мереж водовідведення в урочищі «Біля виноградника», за межами населеного пункту, на території Сюртівської сільської ради було надано відповідно до розпорядження голови Ужгородської районної державної адміністрації Закарпатської області №67 від 01 березня 2018р.

Детальний план території визначає планувальну організацію та розвиток території і є одним із засобів створення ефективної системи управління у містопланувальній і містобудівній сфері.

ВСТУП

З підписанням Угоди про асоціацію України з ЄС та європейського напрямку розвитку суспільства все більшого значення у національній і регіональній політиці набуває концепція сприяння сталому розвитку територій шляхом забезпечення охорони довкілля, безпеки життєдіяльності населення та охорони його здоров'я, інтегрування екологічних вимог під час розроблення та затвердження документів державного планування. Поява цієї концепції пов'язана з необхідністю розв'язання екологічних проблем і врахування екологічних питань в процесах планування та прийняття управлінських рішень щодо екологічної безпеки.

Стратегічна екологічна оцінка містобудівної документації дає можливість зосередитися на всебічному аналізі можливого впливу планованої діяльності на довкілля та використовувати результати цього аналізу для запобігання або пом'якшення екологічних наслідків в процесі детального планування .

1.ЗМІСТ ТА ОСНОВНІ ЦІЛІ ДОКУМЕНТА ДЕРЖАВНОГО ПЛАНУВАННЯ, ЙОГО ЗВ'ЯЗОК З ІНШИМИ ДОКУМЕНТАМИ ДЕРЖАВНОГО ПЛАНУВАННЯ, ХАРАКТЕРИСТИКА СТАНУ ДОВКІЛЛЯ

Детальний план є містобудівною документацією місцевого рівня, яка розробляється з метою визначення планувальної організації і функціонального призначення, просторової композиції і параметрів забудови та ландшафтної організації кварталу, мікрорайону, іншої частини території населеного пункту, призначених для комплексної забудови чи реконструкції, та підлягає стратегічній екологічній оцінці.

Детальний план території для розміщення очисних споруд та інженерних мереж водовідведення в урочищі «Біля виноградника», за межами населеного пункту, на території Сюртівської сільської ради розробляється з метою визначення територіального розвитку на проектний період з урахуванням перспектив, обґрунтованих раціональним використанням територіальних та природних ресурсів, а також з метою оптимальної функціональної організації поселення, яка має забезпечувати розвиток та реконструкцію сільського поселення, найкращі умови проживання та праці.

Детальний план території передбачає:

- визначення майбутніх потреб переважних напрямів використання території;
- урахування державних, громадських і приватних інтересів під час планування забудови та іншого використання територій;
- обґрунтування черговості й пріоритетності забудови та іншого використання територій;
- визначення меж функціональних зон, пріоритетних та допустимих видів використання і забудови територій;
- оцінку загального стану населеного пункту, основних факторів його формування, визначення містобудівних заходів щодо поліпшення екологічного та санітарно-гігієнічного стану;
- визначення територій, що мають будівельні, санітарно-гігієнічні, природоохоронні
- порядок комплексного благоустрою та озеленення, потреби у формуванні екомережі;
- меж прибережних захисних смуг і пляжних зон водних об'єктів (у разі відсутності плану зонування території) та інші обмеження їх використання.

Дозвіл на розробку детального плану території для розміщення очисних споруд та інженерних мереж водовідведення в урочищі «Біля виноградника», за межами населеного пункту, на території Сюртівської сільської ради, було надано відповідно до розпорядження голови Ужгородської районної державної адміністрації Закарпатської області №67 від 01 березня 2018р.

При розробленні детального плану території для розміщення очисних споруд та інженерних мереж водовідведення в урочищі «Біля виноградника», за межами населеного пункту, на території Сюртівської сільської ради враховуються програми розвитку інженерно-транспортної інфраструктури, чинної містобудівної документації на місцевому рівні та інформація земельного кадастру.

Відповідно до частини першої статті 3 Закону України «Про оцінку впливу на довкілля», здійснення оцінки впливу на довкілля є обов'язковим у процесі прийняття рішень про провадження планованої діяльності, визначеної частинами другою і третьою статті третьої. Така планована діяльність підлягає оцінці впливу на довкілля до прийняття рішення про провадження планованої діяльності.

Загальні технічні характеристики, у тому числі параметри планованої діяльності.

На проєктованому об'єкті передбачається: будівництво та обслуговування очисної споруди повної біологічної очистки «DIOTAL-700-2bt»

Таблиця 1. ОСНОВНІ ТКХНІКО-ЕКОНОМІЧНІ ПОКАЗНИКИ

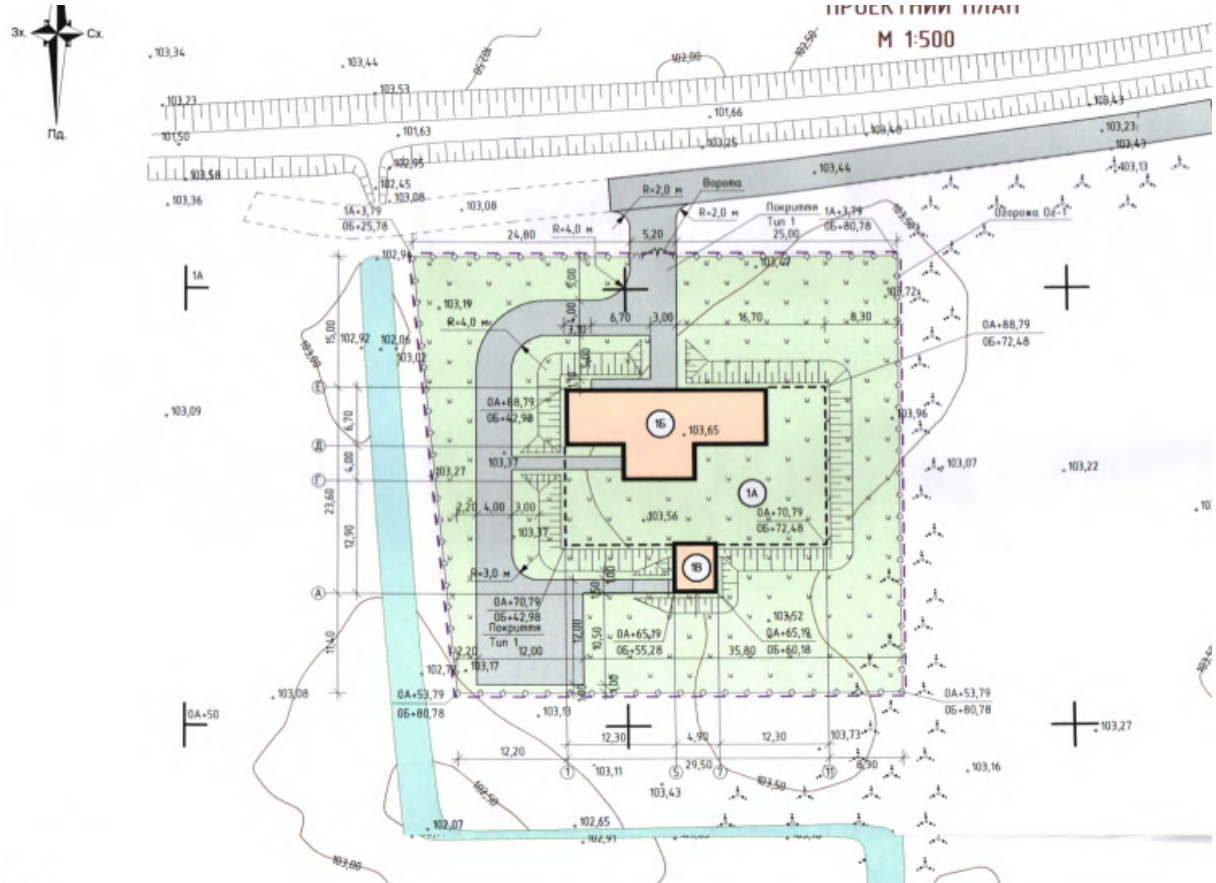
№п/п	Найменування	Одиниці	Площа
1	Площа щодо якої здійснюється ДПТ	га	0,26
2	Площа забудови	м ²	246,1
3	Площа підземного резервуара	м ²	696,2
4	Об'єм резервуара	м ³	2506,0
5	Потужність на добу	м ³ /добу	700
6	Площа мощення	м ²	73,44
7	Площа озеленення	м ²	45,7

На час проведення стратегічної екологічної оцінки земельна ділянка загальною площею 0,26 га не сформована відповідно до закону України «про державний земельний кадастр», тому кадастровий номер не визначений. Земельна ділянка знаходиться в землях запасу сільської ради за межами населеного пункту і використовуються для виробництва сільськогосподарської продукції.

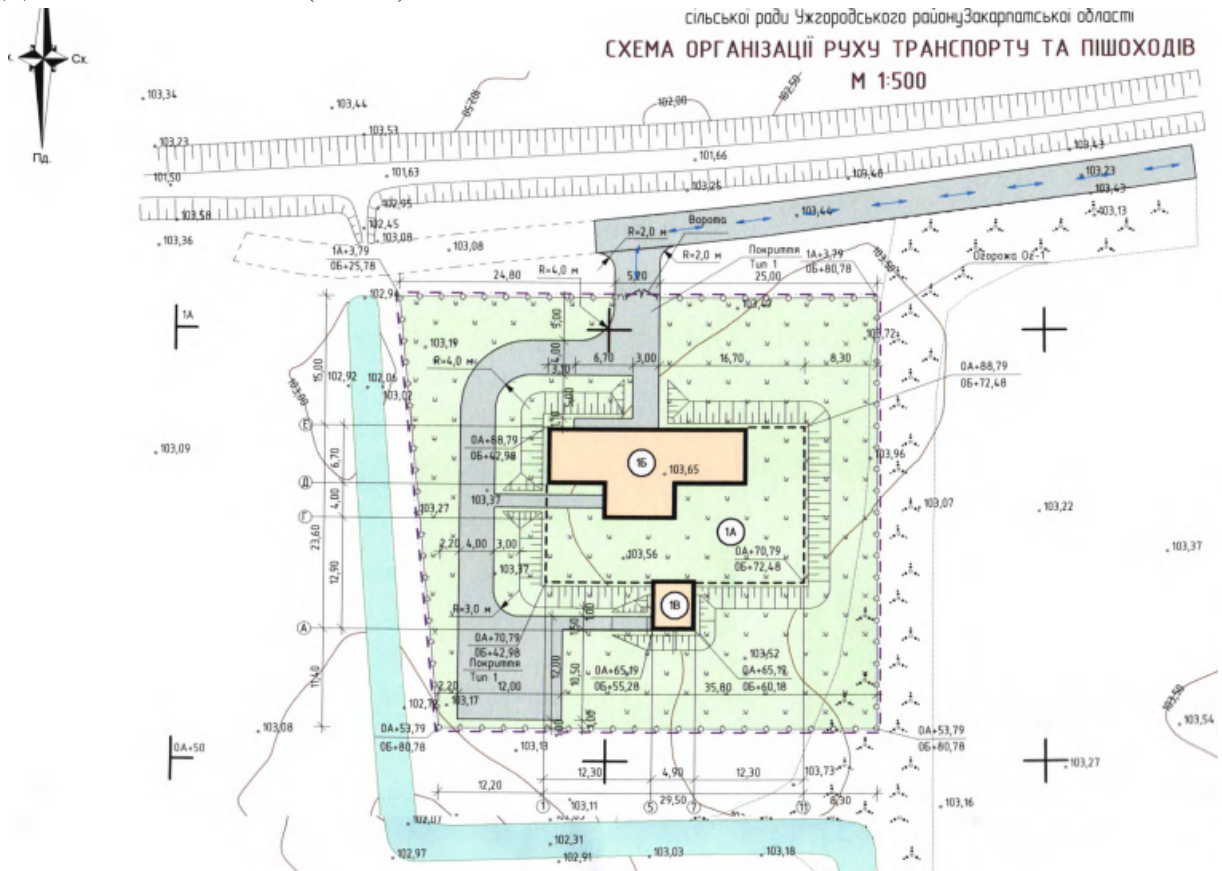
Викопіювання земельної ділянки з публічної кадастрової карти (мал. 1)



ДЕТАЛЬНИЙ ПЛАН (мал. 2)



ДЕТАЛЬНИЙ ПЛАН (мал. 3)



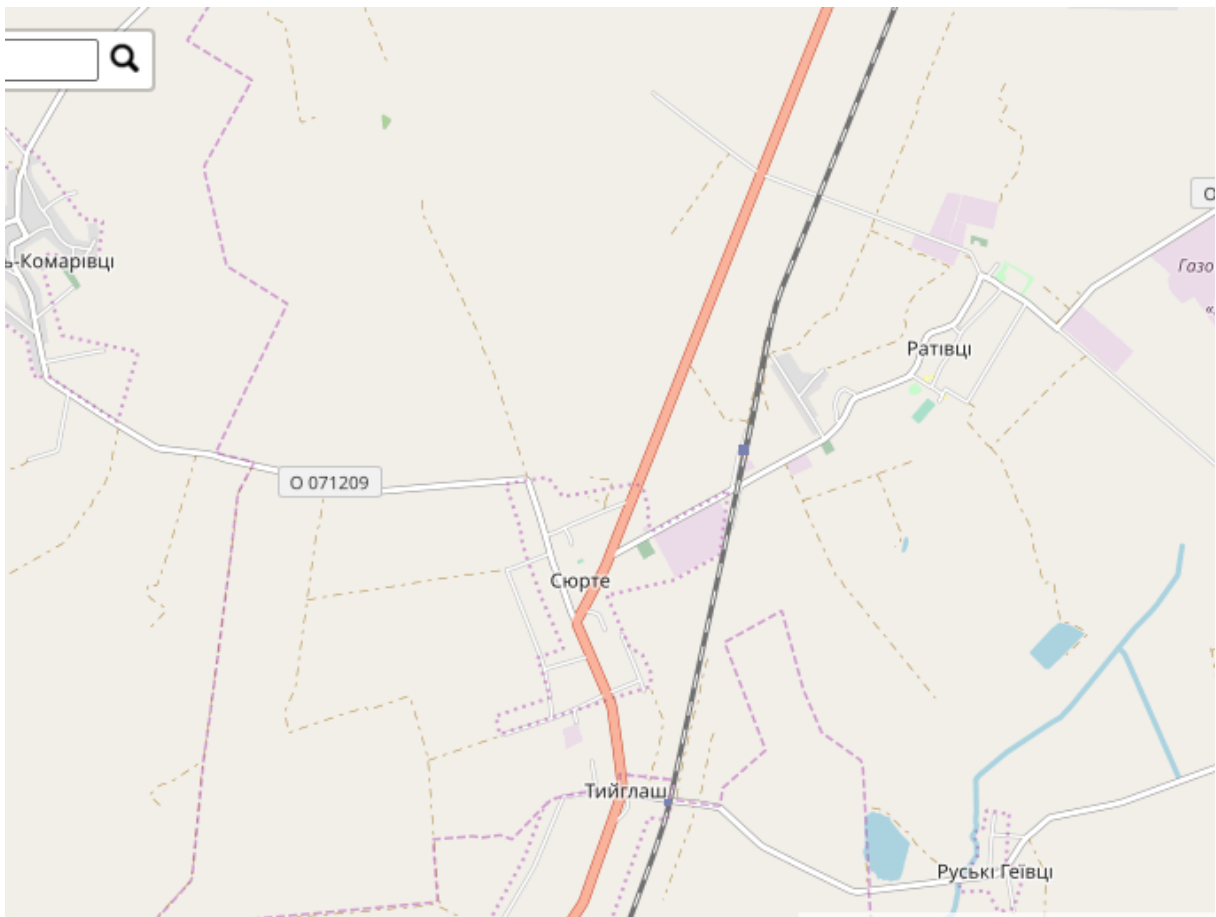
Проведення стратегічної екологічної оцінки для детального плану території для розміщення очисних споруд та інженерних мереж водовідведення в урочищі «Біля виноградника», за межами населеного пункту на території Сюртівської сільської ради відповідає четвертій цілі Стратегії Закарпатської області до 2020 р., а саме «Забезпечення якості і безпеки довкілля та просторової гармонії».

2. ХАРАКТЕРИСТИКА ПОТОЧНОГО СТАНУ ДОВКІЛЛЯ, У ТОМУ ЧИСЛІ СТАНУ НАСЕЛЕННЯ, ТА ПРОГНОЗНІ ЗМІНИ ЦЬОГО

Сюртівська сільська рада розташована в Ужгородському районі Закарпатської області в Україні . До складу Сюртівської сільської ради входить населений пункт — с.Сюрте, яке і є адміністративним центром даної сільської ради. Відстань до райцентру близько 13 км і проходить автошляхом М06. Населення 2449 осіб(станом на 2001 рік.)

Сюртівська сільська рада межує з півночі з Галочською сільською радою, з півдня з Тийглашською сільською радою, зі сходу з Ратівецькою сільською радою, з заходу з Паладь-Комарівською сільською радою.

План –схема с.Сюрте.(мал. 4)



Гідрографія та рельєф

Сюртівська сільська рада входить до водозбірного басейну р.Лоториця , яка є правою притокою р.Тиса. Сільська рада розташована на правому березі р.Латориця, на відстані до самої річки близько 5 км. Сільська рада розташовується в Чоп-Мукачівській низовині. На території ради не має природних струмків, річок або озер. Територія

сільської ради є складовою Латорицької осушувало зволожувальної меліоративної системи тому на території ради є багато відкритих меліоративних каналів та сільського господарських угідь осушених гончарним дренажем .

Клімат

Клімат помірно — континентальний. Середня вологість повітря 70—80%. Літо тепле і довге. Похолодання настає у другій половині жовтня. Весна рання і приходить з другої декади березня. Середня температура липня +18 — +22 °С, а найхолоднішого місяця січня від –4 до –9 С.

Весняні приморозки закінчуються в середньому в двадцятих числах квітня, а перші осінні - починаються 10-28 жовтня; тривалість безморозного періоду, залежно від рельєфу, коливається в межах 170-190 днів.

Дерново-підзолисті ґрунти на алювії низьких терас на середньосуглинистих терасах з ускладненою поверхнею. Підстилаючі породи –глини, суглинки з великою кількістю гальки. Це сприяє розвитку лісової рослинності та завадило ранньому освоєнню цих земель для землеробства.

Дерново-глейові ґрунти Чоп-Мукачівської низовини.

Інтенсивний розвиток глейових процесів на Чоп-Мукачівській низовині обумовлений неглибоким заляганням ґрунтових вод, рівнинністю території, важким механічним складом ґрунтів та вологим кліматом. Внаслідок поєднання таких умов усі ґрунти низовини оглеєні уже з самої поверхні.

Дернові опідзолені оглеєні ґрунти містять у гумусовому горизонті в середньому 2,6% перегною (з коливанням від 2,3 до 3,7%). У дернових глейових його вміст зростає до 3,0-4,9%, а у неоглеєних відмін понижуються до 1,3-2,0%. З глибиною кількість гумусу зменшується дуже поступово і на глибині 100-130 см він досягає ще 1,0-1,7%. Формування на безкарбонатних материнських породах і вплив підзолистого процесу ґрунтоутворення зумовили високу актуальну та потенціальну кислотність ґрунтів, рН сольової витяжки коливається в межах 4,0-4,7. Гідролітична кислотність теж порівняно висока і в середньому становить 7,0 мг-екв. на 100 г ґрунту, але ще вища сума увібраних основ — 18,6 мг-екв. на 100 г ґрунту з коливаннями від 6,7 до 39,0. У зв'язку з цим ступінь насичення основами змінюється від 24,5 до 90,8%. Такі різкі коливання від сильно ненасичених до майже повністю насичених основами пов'язано як зі ступенем опідзолення й оглеєння ґрунтів, так і окультурення.

Така чітка залежність властивостей ґрунту від властивостей материнських порід свідчить про стадійну молодість ґрунту [10].

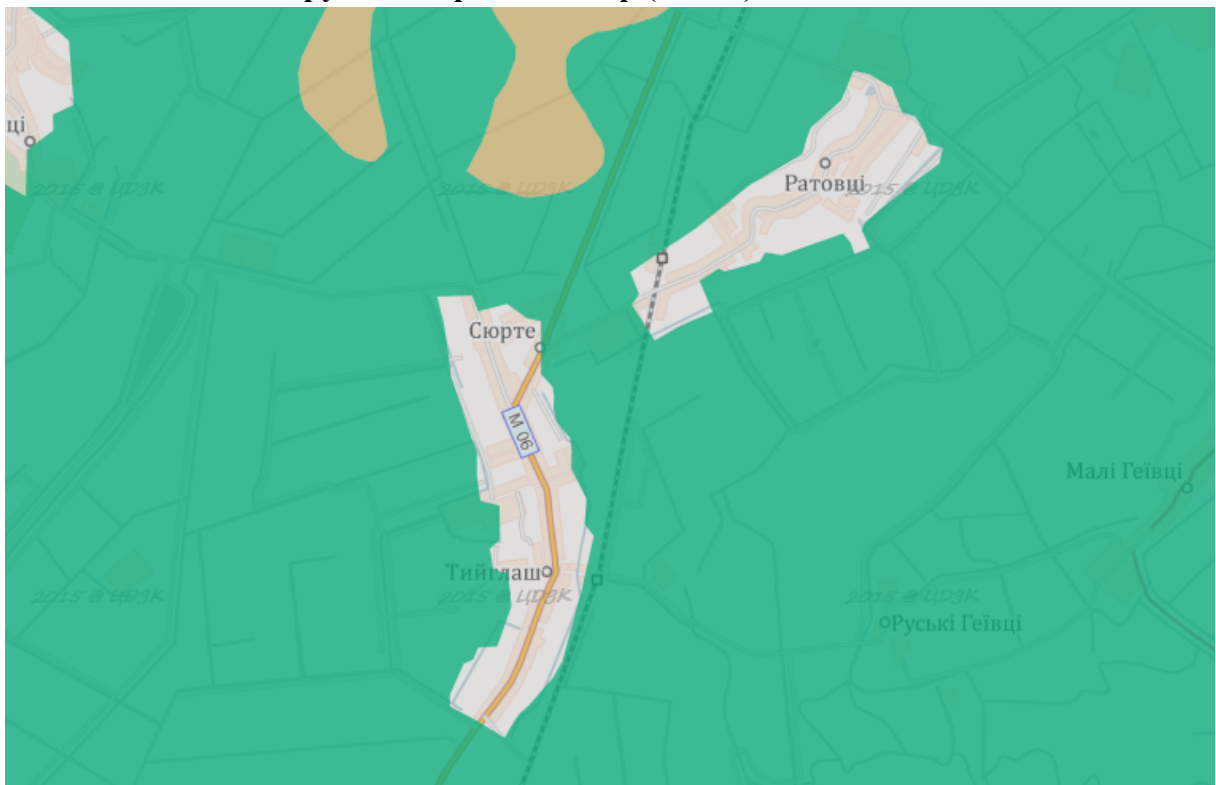
Дернові ґрунти на сучасному алювії утворились у заплаві Тиси та Латориці на піщаних і супіщаних, рідше легкосуглинистих алювіальних відкладах, часто шаруватих, підстелених галечником. Відклади відзначаються хорошою дренажістю, а тому сформовані на них ґрунти мають найкращий в умовах Закарпаття водно-повітряний режим.


На супіщаних і легкосуглинистих відкладах розвинулись середньо-глибокі та глибокі дернові ґрунти з нечіткою диференціацією профілю на генетичні горизонти, причому глибокими є як правило легкосуглинисті відміни, що залягають на периферії заплави. Гумусовий горизонт (Н) глибиною 20-30 см має бурувато-сірий колір, виразно грудкувато-зернистий, пухкий, пористий, добре водопроникний. Перехідний (НР)


горизонт ще достатньо гумусований, переважно шаруватий, поступово переходить у материнську породу більш легкого механічного складу, часто це пісок, який підстелюється галечником.

Вміст гумусу в орному шарі дернових ґрунтів коливається в межах 3,4-2,6%. Їх фізико-хімічні властивості сприятливі для рослин. Актуальна кислотність не дуже висока, часом близька до нейтральної (рН сольове від 4,7 до 6,3), низька гідролітична кислотність (1,7мг-екв. на 100 г ґрунту) при великих значеннях суми увібраних основ (10,6 мг-екв. на 100 г ґрунту). Це зумовлює високий ступінь насичення основами, значення якого становить 85,3-98,6%.

План-схема ґрунтів Сюртівської с/р (мал.5)



 шифр 168 Дернові опідзолені оглеєні ґрунти

 шифр 162 Дернові оглеєні супіщані ґрунти

Флора та фауна

У заплаві річки Латориця та її приток охороняється масив дубово-ясеневого лісу, який є місцем оселення цінних мисливських видів тварин та птахів, як-от: сарна європейська, свиня дика, вівірка лісова, норка європейська, борсук, ондатра, фазан, куріпка сіра, чапля сіра та інші. Трапляються також кіт лісовий, занесений до Червоної книги України.

Рослинний покрив у лісах представлений дубово-ясеневим лісом. Серед рослин

трапляються рябчик шаховий, водяний горіх плаваючий.

Об'єкти природно-заповідного фонду.

Площа природоохоронних територій району становить 6633,57 га. До складу заповідне урочище "Анталовецька поляна", заказники і пам'ятки природи місцевого значення, в т.ч. мінеральні джерела і свердловини. Основне призначення даних територій – охорона і збереження рідкісних видів флори та цінних угруповань, зокрема старих різновікових лісових екосистем, рідкісних низовинних водно-болотних угруповань.

Парки - пам'ятки садово-паркового мистецтва займають загальну площу 25 га, несуть рекреаційне, санітарно-оздоровче, естетичне та історико-культурне навантаження.

2. Землі водного фонду, водно-болотні угіддя, водоохоронні зони.

Землі водного фонду займають площу 1600,2 га. Це основні річки району – середня течія та пониззя р. Ужа та Латориці з їх прибережними охоронними смугами, водоохоронними зонами, між дамбовим простором та гідроспудами, заплавами, а також природні та штучні водойми, водосховища, залишки водно-болотних угідь, меліоративні системи. Серед них під природними водотоками та річками зайнято 333,8 га, під штучними водотоками – магістральними каналами, канавами 1033,5 га, природними озерами, прибережними замкненими водоймами 108,1 га, ставками – 121,8 га, штучними водосховищами – 6 га. Водно-болотні угіддя – низинні болота та заплави, які крім іншого виконують функцію місць концентрації та відпочинку мігруючих водно-болотних птахів, займають площу 335,2 га.

3. Землі лісового фонду.

На території району діють два постійні лісокористувачі – ДП "Ужгородський лісгосп", підпорядкований Державному Комітету лісового господарства України та Ужгородське військове лісництво, підпорядковане Міноборони України. частина лісів – залишки розформованого підприємства Ужгородагроліс, зо мають острівний характер і розташовані в заплавах річок та між сільгоспугіддями не мають визначеного землевласника, оскільки не прийняті на баланс Ужгородського лісгоспу. На теперішній час триває процес використання таких насаджень на правах оренди у райдержадміністрації. Більшість низовинної та передгірської території району антропогенно освоєна вже багато століть, тому суцільні масиви лісу наявні тільки у гірській частині району.

Ліси у районі займають площу 25024 га, в т.ч. вкрито лісовою рослинністю 23213,6 га. Основу лісів району складають букові, буково-грабові, дубово-букові, дубові та дубово-грабові, дубово-ясеневі та ясеневі низинні заплавні ліси. Незначну частину займають похідні смерекові насадження. Частина території, зосереджена в основному на передгірських стрімких схилах пагорбів, площею 1634 га, зайнята чагарниками. У заплавах річок та в місцях періодичного затоплення сформувалися вільхово-вербові, вербово-тополеві ліси. Частина лісових площ занята інтродукованими, малоцінними породами, зокрема акацією, каштаном їстівним, ясенем пенсільванським та ясенем зеленим і потребують реконструкції.

4. Землі рекреаційного призначення, які використовуються для організації масового відпочинку населення і туризму та проведення спортивних заходів, в т.ч. землі оздоровчого призначення з їх природними ресурсами.

Землі рекреаційного призначення займають загальну площу 53,4 га. На території району є велика кількість оздоровчих, санаторно-оздоровчих об'єктів, в т.ч. дитячих оздоровчих об'єктів.

5. Землі сільськогосподарського призначення екстенсивного використання — пасовища, луки, сіножаті тощо.

Сільгоспугіддя на території району займають площу 53108,2 га. Більшу частину території займає рілля, що являє собою найвищий ступінь антропогенних змін і не є

об'єктом екомережі. дані землі займають 29988,1 га.

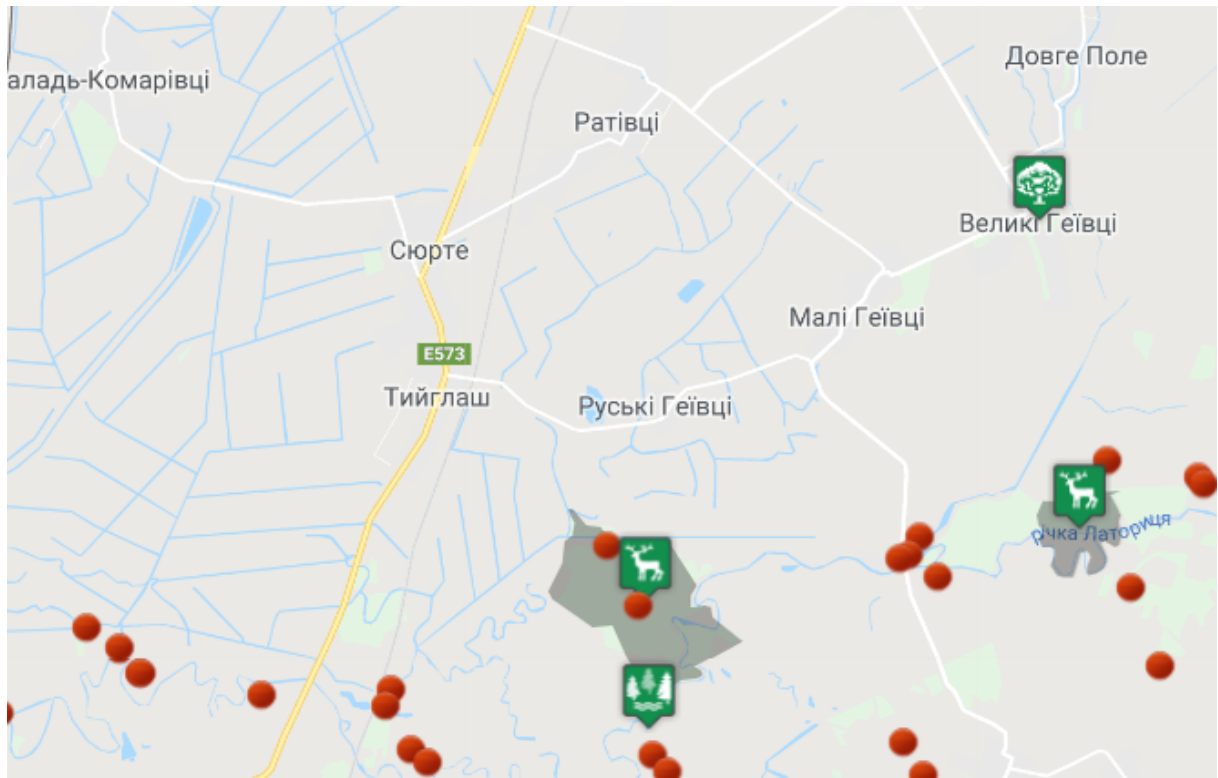
Під багаторічними насадженнями зайнято 3139,6 га. Це сади, виноградники та інші насадження. Значна частина даних насаджень в останні роки не доглянута, заросла дикорослими чагарниками і може бути прирівняна до лісової та чагарникової рослинності, є місцем концентрації і переховування фауни.

Сіножаті у Ужгородському районі займають площі 3868,4 га, пасовища 13130 га. Незначна частина сіножатей та пасовищ не доглядається і заростає чагарником та деревними породами-піонерами. Переважна більшість цих угідь, через значну заселеність регіону, значно трансформована, флористичний та фауністичний склад суттєво збіднений.

6. Інші природні території та об'єкти (кам'яні розсипи, піски, солончаки, деградовані землі, земельні ділянки, в межах яких є природні об'єкти, що мають особливу природну цінність).

Дана категорія земель в районі займає 321,7 га. Це яри, еродовані схили пагорбів, скельні виходи, піски, старі, не діючі та діючі кар'єри, відвали. У районі діє кілька великих відкритих кар'єрів.

План-схема розміщення природно заповідного фонду в Сюртівській с/р(мал. 6)



Економічна та соціальна характеристика району робіт.

Село Сюрте має географічні координати 48°30'12" північ нічної широти 22°13'55" східної довготи Відстань до райцентру м.Ужгород, близько 13 км і проходить автошляхом М 06. На території сільської ради є залізнична станція «Струмківка». В селі розташована середня школа 1-3 ступеня, амбулаторія сімейної медицини, філія Укрпошти, декілька фермерських господарств, магазин АВС, три автозаправки, СТО, міні – супермаркет «DUBKI» та декілька кафетеріїв.

3.ХАРАКТЕРИСТИКА СТАНУ ДОВКІЛЛЯ, УМОВ ЖИТТЄДІЯЛЬНОСТІ НАСЕЛЕННЯ ТА СТАНУ ЙОГО ЗДОРОВ'Я НА ТЕРИТОРІЯХ,ЯКІ ЙМОВІРНО ЗАЗНАЮТЬ ВПЛИВУ

Для визначення найгостріших проблем та реальних можливих шляхів їх вирішення у сфері охорони атмосферного повітря Ужгородського району на рівні регіональної влади Закарпатської області.

Виходячи з проведеного аналізу можна зробити висновок, що найгострішою проблемою у сфері охорони атмосферного повітря є використання застарілих технологій виробництва теплової енергії для обігріву житлових приміщень, що спричиняє негативний вплив на стан довкілля та здоров'я населення та викидів від автомобільного транспорту, який проїжджає через села і міста області , і с.Сюрте теж. Найбільш прийнятним для влади способом вирішення зазначеної проблеми є використання програмно-цільового підходу.

Найбільш вразливою складовою, що зазнає негативного впливу викидів в атмосферне повітря, є здоров'я населення.

3.1 Соціально-демографічні показники с.Сюрте та здоров'я населення

В Ужгородському районі впродовж ряду років спостерігається скорочення чисельності населення, що пов'язано зі специфікою демографічних процесів, погіршення показників здоров'я, зниження матеріального добробуту та виїздом населення на постійне проживання в країни Європи.

Демографічні показники та здоров'я населення є чутливими показниками, які відображають зміни в якості навколишнього природного середовища. Чисельні дані свідчать про те, що в екологічно несприятливих районах реєструється збільшення рівня смертності та захворюваності населення, при цьому відстежується певний зв'язок з екологічними особливостями району(Таблиця 2).

Таблиця 2. Захворюваність дорослого населення Ужгородського р-н, 2015-2017 рр (на 100 тис дорослого населення)

Адміністративна територія	2015 р.	2016 р.	2017 р.
Ужгородського район	35932,1	39743,7	40465,4

Зміна вікової структури населення, зниження якості та тривалості життя є наслідком багатьох економічних, соціальних та екологічних факторів, серед яких забруднення навколишнього природного середовища займає значне місце. Високий рівень забруднення атмосферного повітря - один з основних факторів підвищення ризику смертності та захворюваності населення.

Потрапляння забруднюючих речовин в організм людини через органи дихання викликає ризик розвитку їх хвороби. Крім того, тверді частинки, осаджуються на поверхні землі та можуть потрапляти до органів дихання та травлення.

3.2 Аналіз сучасного стану навколишнього середовища

За даними Головного управління статистики у Закарпатській області викиди забруднюючих речовин в атмосферне повітря з стаціонарними джерелами забруднення за 2017 рік становлять 3,2 тис. т .

Таблиця 3. Викиди забруднюючих речовин та діоксиду вуглецю в атмосферне повітря (1990-2017рр.)

	Обсяги викидів забруднюючих речовин			Крім того, викиди діоксиду вуглецю		
	усього, тис. т	у тому числі		усього, млн. т	у тому числі	
		стаціонарними джерелами	пересувним и джерелами ¹		стаціонарними джерелами	пересувними джерелами ¹
1990	294,5	188,2	106,3			
1991	374,1	193,6	108,5			
1992	139,3	173,5	65,8			
1993	179,3	140,5	38,8			
1994	87,5	59,0	28,5			
1995	36,7	13,2	23,5			
1996	32,0	11,6	20,4			
1997	29,7	11,7	18,0			
1998	47,5	8,6	38,9			
1999	44,7	7,0	37,7			
2000	40,7	7,7	33,0			
2001	41,7	7,8	33,9			
2002	40,3	7,8	32,5			
2003	49,0	13,3	35,7			
2004	32,4	9,6	22,8			
2005	65,9	26,6	39,3			
2006	70,7	25,6	45,1	0,7	0,7	
2007	88,2	22,9	65,3	0,4	0,4	
2008	91,3	23,2	68,1	1,5	0,6	0,9
2009	87,6	21,4	66,2	1,2	0,4	0,8
2010	87,3	17,6	69,7	1,1	0,2	0,9
2011	89,4	17,2	72,2	1,3	0,4	0,9
2012	72,1	8,1	64,0	1,1	0,2	0,9
2013	69,1	7,6	61,5	1,1	0,2	0,9
2014	60,5	3,9	56,6	0,9	0,1	0,8
2015	54,2	4,4	49,8	0,8	0,1	0,7
2016	4,9	4,9		0,1	0,1	
2017	3,2	3,2		0,2	0,2	

¹За 1990-2002 рр. відображаються дані по автомобільному транспорту; з 2003р. - по автомобільному, залізничному, авіаційному транспорту; з 2007р. - по автомобільному, залізничному, авіаційному транспорту та виробничій техніці.

Утворення та поводження з відходами¹ (1995-2017рр.)

Характеризуючи стан атмосферного повітря в цілому по Закарпатській області необхідно відзначити деяке його поліпшення та стабілізацію рівнів забруднення

протягом 2013-2015 років, адже багато промислових підприємств знизили свою потужність, а деякі взагалі зупинили роботу.

Динаміка викидів забруднюючих речовин в атмосферне повітря по Закарпатській області наведена в таблиці 2.

Таблиця 4. Скидання зворотних вод та забруднюючих речовин основними водокористувачами - забруднювачами поверхневих водних об'єктів

Назва водокористувача-забруднювача	Найвнїсть, потужність (мЗ/добу), ефекти внїсть викори станн я (викор истанн я потуж ності) очисн их споруд	Водн ийоб' ект	2015 рік			2016 рік			2017 рік		
			об'єм скидання зворотних вод, млн. м ³	У тому числі об'єм скидання забруднених (без очищення) та недостатньо очищених зворотних вод, млн. м ³	Кількість забруднюючих речовин, що складаються із зворотними водами, т	об'єм скидання зворотних вод, млн. м ³	У тому числі об'єм скидання забруднених (без очищення) та недостатньо очищених зворотних вод, млн. м ³	Кількість забруднюючих речовин, що складаються із зворотними водами, т	об'єм скидання зворотних вод, млн. м ³	У тому числі об'єм скидання забруднених (без очищення) та недостатньо очищених зворотних вод, млн. м ³	Кількість забруднюючих речовин, що складаються із зворотними водами, т
1	2	3	4	5	6	7	8	9	10	11	12
Водоканал м. Ужгорода	50000,0	р. Уж	17,89	0,348	9941,0	17,416	0,465	9841,15	19,865	1,565	11065,3
ТОВ "Водоканал Карпатвіз"	5280,0	к-л Верке	0,491	0,491	314,519	0,39	0,39	317,45	0,371	0,371	349,8
ММКП Мукачівводоканал	16000,0	Латориця	7,787	0,17	5652,82	8,468	0,16	6073,9	8,515	0,16	5308,3
КП Чопської міськради "Водка-л-Чоп"	2250,0	р. Тиса	0,365	0,103	207,86	0,352	0,229	206,16	0,15	0,15	170,251
КП Рахівтепло, м. Рахів	10800,0	р. Тиса	0,188	0,188	117,05	0,189	0,19		0,197	0,197	129,4
ВУЖКГ, м. Виноградів	5500,0	р. Тиса	0,482	0,217	320,376	0,506	0,052	292,4	0,561	0,561	362,351
ВУЖКГ, м. Тячів		р. Тиса	0,103	0,103	74,44	0,106	0,106		0,083	0,083	64,24
КПВ Слотвино смт	2500,0	р. Тиса	0,062	0,062	37,963	0,068	0,068		0,068	0,068	
ТОВ "Комуналсервіс", м. Березний смт.	1200,0	р. Уж	0,129	0,062	99,355		0,066	88,93	0,136		160,63
КП "Комунальник", м. Перечин	1044,0	р. Уж	0,186	0,155	91,14	0,141	0,042	89,8	0,178	0,178	122,349
ВУВКГ м. Хуст	13500,0	р. Тиса	0,529	0,191	213,839	0,511	0,19	391,0	0,617		349,492
КП "ВС Водоканалсервіс"	2000,0	р. Вича		0,026	33,276		0,027	30,1	0,066	0,066	

Таблиця 5. Водопостачання та водовідведення

Назва населеного пункту	Частка населення, що має доступ до систем водопостачання (централізованих тощо), %	Частка населення, що має доступ до систем водовідведення (централізованих тощо), %
Усього за регіоном	37,3	26,4
у тому числі:		
у містах	85,6	80,0
у селищах міського типу	48,1	39,0
у селах	14,5	1,0

Виходячи з вищевикладеного, можна зазначити наступні ключові проблеми районної ради в галузі охорони навколишнього природного середовища (таблиця 6)

Таблиця 6. Проблеми в галузі охорони навколишнього середовища

№	Проблема
1	Незадовільний стан полігонів твердих побутових відходів (ТПВ)
2	Розміщення та захоронення ТПВ
3	Відсутність підприємств з переробки ТПВ
4	Відсутня або незадовільний стан каналізаційних мереж
5	Недостатня ефективність роботи очисних споруд
6	Низький рівень екологічної культури у представників населення
7	Низький рівень використання альтернативних джерел енергії
8	Недостатня розвиненість системи екологічного моніторингу
9	Слабка мотивація впливу органів місцевого самоврядування на процеси антропогенного навантаження в населених пунктах
10	Низький рівень впровадження енергоефективних технологій

4.ЕКОЛОГІЧНІ ПРОБЛЕМИ, У ТОМУ ЧИСЛІ РИЗИКИ ВПЛИВУ НА ЗДОРОВ'Я НАСЕЛЕННЯ, ЯКІ СТОСУЮТЬСЯ ДОКУМЕНТА ДЕРЖАВНОГО ПЛАНУВАННЯ, ЗОКРЕМА ЩОДО ТЕРИТОРІЙ З ПРИРОДООХОРОННИМ СТАТУСОМ

Екологічні проблеми і ризики на здоров'я населення, які стосуються детального плану території для розміщення очисних споруд та інженерних мереж водовідведення в урочищі «Біля виноградника», за межами населеного пункту на території Сюртівської сільської ради, зокрема щодо територій з природоохоронним статусом, незначний.

5.ЗОБОВ'ЯЗАННЯ У СФЕРІ ОХОРОНИ ДОВКІЛЛЯ, У Т.Ч. ПОВ'ЯЗАНІ ІЗ ЗАПОБІГАННЯМ НЕГАТИВНОГО ВПЛИВУ НА ЗДОРОВ'Я НАСЕЛЕННЯ, ЩО СТОСУЮТЬСЯ ДОКУМЕНТА ДЕРЖАВНОГО ПЛАНУВАННЯ

Зобов'язання у сфері охорони довкілля передбачають благоустрій всієї земельної ділянки, що підлягає забудові та створення санітарно захисної зони навколо очисних споруд та інженерних мереж водовідведення.

6.ОПИС НАСЛІДКІВ ДЛЯ ДОВКІЛЛЯ, У ТОМУ ЧИСЛІ ЗДОРОВ'Я НАСЕЛЕННЯ, У ТОМУ ЧИСЛІ ВТОРИННИХ, КУМУЛЯТИВНИХ , ПОЗИТИВНИХ І НЕГАТИВНИХ

Вплив на атмосферне повітря. В результаті реалізації планованої діяльності передбачається незначне збільшення викидів забруднюючих речовин в атмосферне повітря.

Вплив на водні ресурси. Планована діяльність передбачає не суттєвий вплив на водні ресурси виконання заходів, реалізація яких не призведе до збільшення обсягів скидів забруднених вод у поверхневі води.

Відходи. Планова діяльність не передбачає виконання заходів, реалізація яких призведе до збільшення обсягів утворення відходів.

Вплив на земельні ресурси. Внаслідок реалізації планової діяльності не передбачається змін у топографії або в характеристиках рельєфу, поява таких загроз, як землетруси, зсуви, селеві потоки, провали землі та інші подібні загрози.

Вплив на біорізноманіття та рекреаційні зони. В плановій діяльності не передбачається реалізація завдань, які можуть призвести до негативного впливу на біорізноманіття та рекреаційні зони.

Вплив на культурну спадщину. Реалізація планової діяльності не призведе до негативного впливу на наявні об'єкти історико-культурної спадщини.

Вплив на населення та інфраструктуру. Планова діяльність не передбачає появу нових ризиків для здоров'я населення області. Разом з тим позитивно вплине на розбудову дорожньо-транспортної інфраструктури на ділянці дороги регіонального значення.

Екологічне управління, моніторинг. Планова діяльність не передбачає послаблення правових і економічних механізмів контролю в галузі екологічної безпеки.

При проведенні планової діяльності буде можливе під час здійснення моніторингу атмосферного повітря, а точніше узагальнених даних про склад та обсяги викидів забруднюючих речовин; оцінки рівня та ступеня небезпечності забруднення для довкілля та життєдіяльності населення; оцінки складу та обсягів викидів забруднюючих речовин.

Кумулятивний вплив. Ймовірність того, що реалізація планової діяльності призведе до таких можливих впливів на довкілля або здоров'я людей, які самі по собі будуть незначними, але у сукупності матимуть значний сумарний (кумулятивний) вплив на довкілля, є незначною.

Таким чином, можна зробити висновок, що рівень захворюваності населення хворобами, які можуть мати відношення до забруднення атмосферного повітря, є порівняно невисоким. Виражених тенденцій до зниження рівнів захворюваності по кількості населення не спостерігається. Разом з тим, кількість уперше зареєстрованих випадків захворювань органів дихання у 2017 році зменшилися у порівнянні з 2016 роком і становить 325,8 тис. (Додаток 1).

Реалізація планованої діяльності буде мати позитивний вплив на соціально – економічний розвиток території та незначний вплив на довкілля.

7. ЗАХОДИ, ЩО ПЕРЕДБАЧАЄТЬСЯ ВЖИТИ ДЛЯ ЗАПОБІГАННЯ, ЗМЕНШЕННЯ ТА ПОМ'ЯКШЕННЯ НЕГАТИВНИХ НАСЛІДКІВ ВИКОНАННЯ ДОКУМЕНТА ДЕРЖАВНОГО ПЛАНУВАННЯ

Найбільш вразливою складовою, що зазнає негативного впливу викидів в атмосферне повітря від автотранспорту під час будівництва, є здоров'я населення.

До початку експлуатації території для розміщення очисних споруд та інженерних мереж водовідведення в урочищі «Біля виноградника», за межами населеного пункту на території Сюртівської сільської ради буде подано декларацію про відходи та дозвіл на спецводокористування у разі необхідності.

8. ОБГРУНТУВАННЯ ВИБОРУ ВИПРАВДАНИХ АЛЬТЕРНАТИВ

З метою розгляду альтернативних проектних рішень та їх екологічних наслідків під час СЕО детального плану території для розміщення очисних споруд та інженерних мереж водовідведення в урочищі «Біля виноградника», за межами населеного пункту на території Сюртівської сільської ради передбачається розглянути «Нульовий сценарій», без впровадження проектних змін.

Альтернатива1: «Нульовий сценарій» – тобто опис, прогнозування та оцінка ситуації у випадку не затвердження зазначеного документа державного планування.

9. ЗАХОДИ ПЕРЕДБАЧЕНІ ДЛЯ ЗДІЙСНЕННЯ МОНІТОРИНГУ

Організація моніторингу детального плану території для розміщення очисних споруд та інженерних мереж водовідведення в урочищі «Біля виноградника», за межами населеного пункту на території Сюртівської сільської ради рекомендується шляхом здійснення наступних заходів:

- порівняння фактичного стану компонентів довкілля з минулорічними показниками, в яких реалізуються заходи діяльності, 1 раз на рік на підставі результатів державного статистичного спостереження. У разі виявлення перевищень минулорічних показників провести аналіз на предмет зв'язку з реалізацією заходів планованої діяльності;
- порівняння фактичних показників індикаторів виконання заходів планової діяльності, зокрема рівня викидів забруднюючих речовин в атмосферне повітря стаціонарними джерелами, 1 раз на рік на підставі результатів державного статистичного спостереження.

10. ОПИС ЙМОВІРНИХ ТРАНСКОРДОННИХ НАСЛІДКІВ ДЛЯ ДОВКІЛЛЯ, У Т.Ч. З НАС

Транскордонний вплив під час реалізації планованої діяльності відсутній.

У порівнянні з нульовою альтернативою вплив на довкілля оцінюється як незначний, оскільки, як зазначалося вище, буде обумовлений впливом існуючих незмінних факторів. Рівень утилізації відходів, що є важливим індикатором регіонального розвитку, може залишитися на незмінному рівні.

11. РЕЗЮМЕ НЕТЕХНІЧНОГО ХАРАКТЕРУ ІНФОРМАЦІЇ, ПЕРЕДБАЧЕНОЇ ПУНКТАМИ 1 -10 ЦЬОЇ ЧАСТИНИ, РОЗРАХОВАНИХ НА ШИРОКУ АУДИТОРІЮ

Метою детального плану території є розміщення очисних споруд та інженерних мереж водовідведення в урочищі «Біля виноградника», за межами населеного пункту, на території Сюртівської сільської ради.

Найбільш вразливою складовою планової діяльності, що зазнає негативного впливу - це викиди в атмосферне повітря від роботи автотранспорту та тракторної техніки при будівництві розміщення очисних споруд та інженерних мереж водовідведення .

Все вищенаведене свідчить про зовсім незначний вплив планового об'єкта на стан атмосферного повітря.

ВИСНОВКИ

На підставі проведеного аналізу зроблено висновок, що детальний план території для розміщення очисних споруд та інженерних мереж водовідведення в урочищі «Біля виноградника», за межами населеного пункту на території Сюртівської сільської ради відповідає державним та регіональним стратегічним документам, реалізація заходів планової діяльності не справляє значного негативного впливу на стан довкілля та здоров'я населення.

За результатами СЕО надано рекомендації до змісту заходів планової діяльності та заходи з моніторингу впливу реалізації планової діяльності на довкілля, що відповідно до ст. 9 Закону України «Про стратегічну екологічну оцінку» повинно бути враховане в документі детального планування.

Розробники звіту:

Кандидат наук з державного управління,

та кадастру, доцент



В. Ю. Пересоляк

Кандидат сільськогосподарських

наук, доцент кафедри



В.О.Романко

Лікар – імунолог



Г.В. Пересоляк

ФОП



В. В. Яким

СПИСОК ВИКОРИСТАНОЇ ЛІТЕРАТУРИ

1. Закон України «Про стратегічну екологічну оцінку». - Режим доступу: http://zakon.rada.gov.ua/laws/show/23_54-19.
2. Про затвердження Методичних рекомендацій із здійснення стратегічної екологічної оцінки документів державного планування: наказ Міністерства екології та природних ресурсів України від 10.08.2018 № 296. - Режим доступу: https://menr.gov.ua/files/docs/nakazy/2018/nakaz_296.pdf.
3. Все про Закарпатську область. <http://ukrtur.narod.ru/turizm/regionukr/zakarp/geopolozhak/geopolozakar.htm>
4. Екологічний паспорт Закарпатської області http://ecozakarpat.gov.ua/?page_id=308
5. ВИКИДИ В АТМОСФЕРНЕ ПОВІТРЯ http://www.uz.ukrstat.gov.ua/statinfo/navkol/2018/dioks_atm_pov_1990-2017.pdf
6. ЗАХВОРЮВАНІСТЬ НАСЕЛЕННЯ http://www.uz.ukrstat.gov.ua/statinfo/medicine/zahvor_naselen.pdf
7. СТРАТЕГІЯ РОЗВИТКУ ЗАКАРПАТСЬКОЇ ОБЛАСТІ ДО 2020 РОКУ http://dfrr.minregion.gov.ua/foto/projt_reg_info_norm/2015/05/Strategiya.pdf
8. Закарпаття – мій край. <http://carpathia.uz.ua/zakarpattya-mij-kraj>
9. С.С. Поп. Природні ресурси Закарпаття. – Ужгород: ТОВ «Спектраль», 2002.-296с.;
10. В. Ю. Пересоляк, М. М. Ходанич. Моніторинг ґрунтів Закарпаття. Монографія. Ужгород.Видавництво «ТУРпрес»,2013-85с.

Додаток 1. Захворюваність населення										
Кількість уперше зареєстрованих випадків захворювань, тис. - усього	У тому числі									
	Новоутворення	хвороби нервової системи ¹	хвороби системи кровообігу	хвороби органів дихання	хвороби шкіри та	хвороби кістково-м'язової	хвороби сечостатевої системи	уроджені аномалії (вади розвитку), деформації та хромосомні порушення	травми, отруєння та деякі інші	наслідки зовнішніх причин дії
					підшкірної клітковини	системи і сполучної тканини				
1995	751,4	4,8	72,2	53,4	296,5	52,3	37,7	37,2	1,9	47,1
1996	752,5	5,9	72,6	61,5	288,8	50,6	38,0	37,3	2,3	51,0
1997	776,0	5,9	78,0	62,6	311,6	51,1	37,7	38,5	2,2	44,6
1998	792,9	6,0	79,0	72,5	308,5	51,0	38,2	38,3	2,3	43,6
1999	834,5	7,0	22,0	92,2	316,0	43,9	35,5	38,5	2,3	48,9
2000	849,2	6,2	21,0	97,7	314,2	42,6	35,9	37,5	2,1	44,7
2001	904,7	7,5	21,9	104,5	344,3	43,6	39,8	41,2	2,1	44,0
2002	883,5	8,3	24,0	110,9	323,0	41,6	41,6	41,1	1,9	46,0
2003	882,5	9,0	23,0	113,7	324,3	41,3	38,5	39,7	2,0	46,6
2004	860,1	7,2	19,7	111,1	312,9	38,9	42,1	39,0	1,9	50,6
2005	841,8	6,4	19,5	107,8	315,0	41,1	39,2	37,1	1,9	48,0
2006	809,6	8,1	19,3	97,8	301,9	42,0	38,6	36,2	1,7	46,5
2007	831,0	6,9	19,2	95,5	326,7	40,5	40,3	36,2	1,6	44,7
2008	837,4	7,6	19,3	94,1	337,3	43,8	40,4	35,7	1,8	48,4
2009	841,7	8,0	20,0	91,4	355,9	41,3	36,8	37,6	1,9	48,4
2010	817,5	8,4	20,5	79,7	338,7	41,0	35,9	38,0	1,9	48,8
2011	795,7	8,1	20,8	74,7	335,1	38,2	33,5	37,0	1,9	48,1
2012	792,9	7,9	19,9	68,1	336,0	40,8	31,9	34,8	1,8	48,3
2013	775,7	8,1	18,8	62,1	329,9	41,4	30,6	34,2	1,7	48,4
2014	752,5	8,1	18,7	58,7	328,4	36,4	29,0	32,4	1,5	48,2
2015	760,5	8,2	18,9	60,1	341,4	36,2	28,5	30,6	1,7	47,4
2016	767,4	8,4	18,5	61,0	346,6	36,9	29,5	29,9	1,4	48,8
2017	737,6	8,4	19,3	61,0	325,8	35,4	29,2	32,4	1,4	45,1

¹ Згідно з МКХ-10, починаючи з 1999р., з класу хвороб нервової системи і органів чуття вилучені і сформовані в окремі класи хвороби ока та його придаткового апарату і хвороби вуха та соскоподібного відростка.

