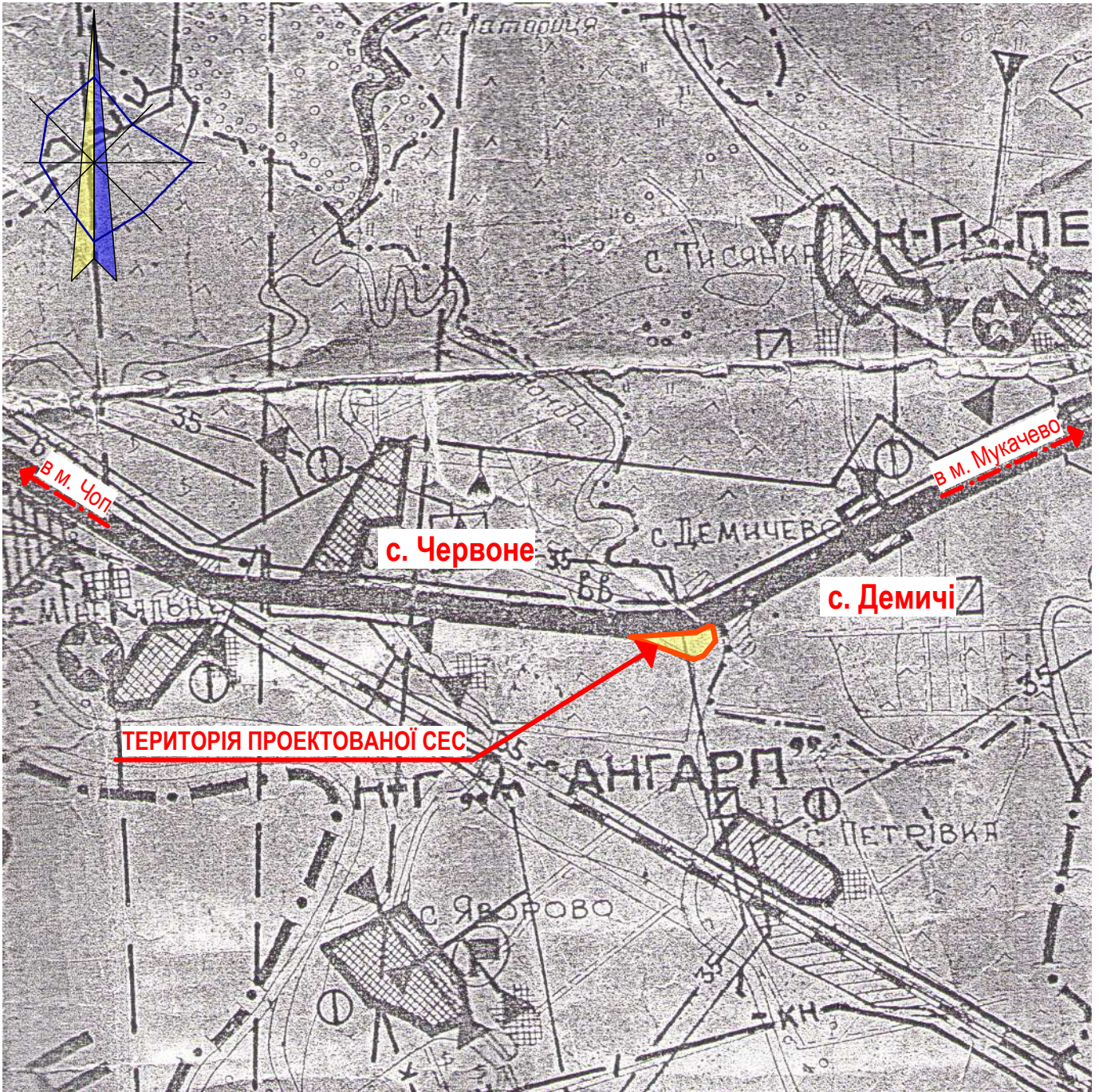


ДЕТАЛЬНИЙ ПЛАН ТЕРИТОРІЇ
М 1:50 000

П



ТЕРИТОРІЯ ПРОЕКТОВАНОЇ СЕС

Погоджено:

Взам. інв. №

Підп. та дата

Інв. № ориг.

ДПТ 2019/05-У

«Будівництво та обслуговування об'єкта альтернативної енергетики (сонячної електростанції) за межами населеного пункту, на території Червонівської сільради Ужгородського району Закарпатської області»

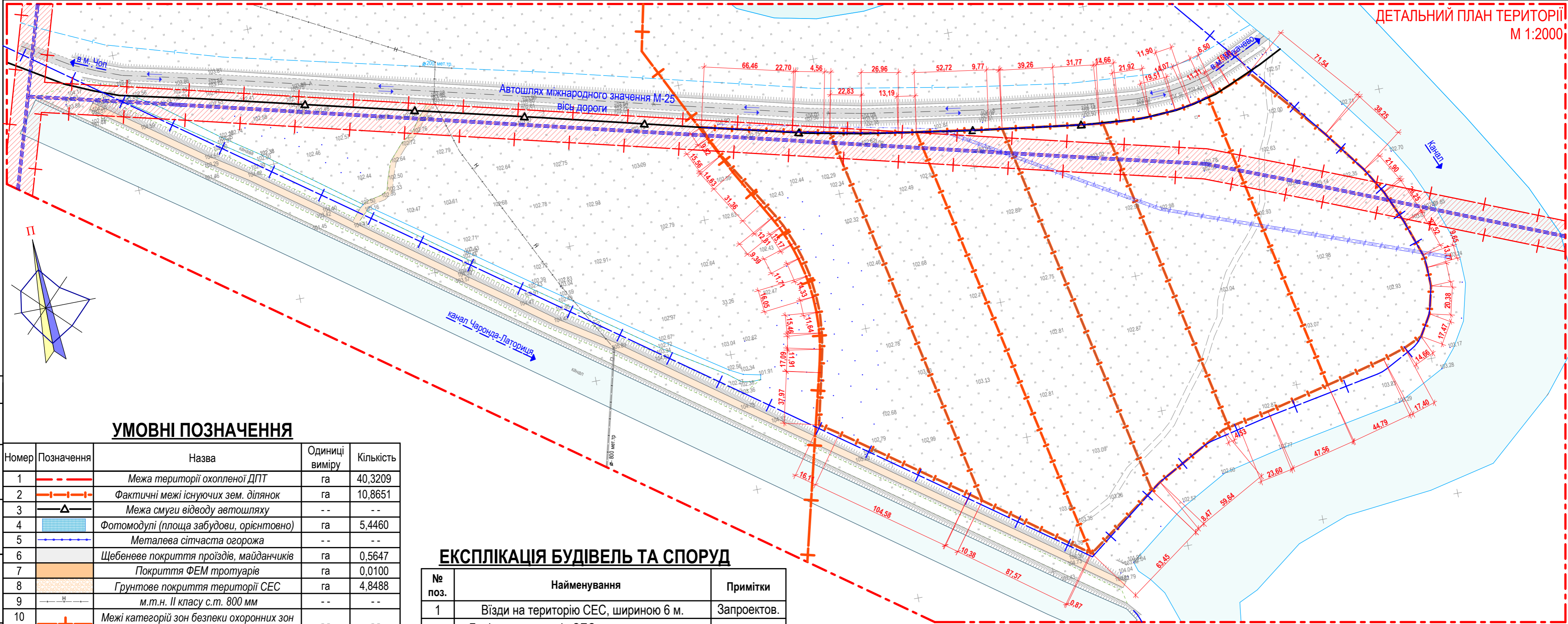
Зм.	Кіл.	Арк.	№ д.	Підпис	Дата
					2019
Архітектор		Зазулич С.І.			

ДЕТАЛЬНИЙ ПЛАН ТЕРИТОРІЇ
М 1:50 000

Стадія	Аркуш	Аркушів
ДПТ	1	

Схема розташування території у
планувальній структурі району

Кваліфікаційний сертифікат
№003307



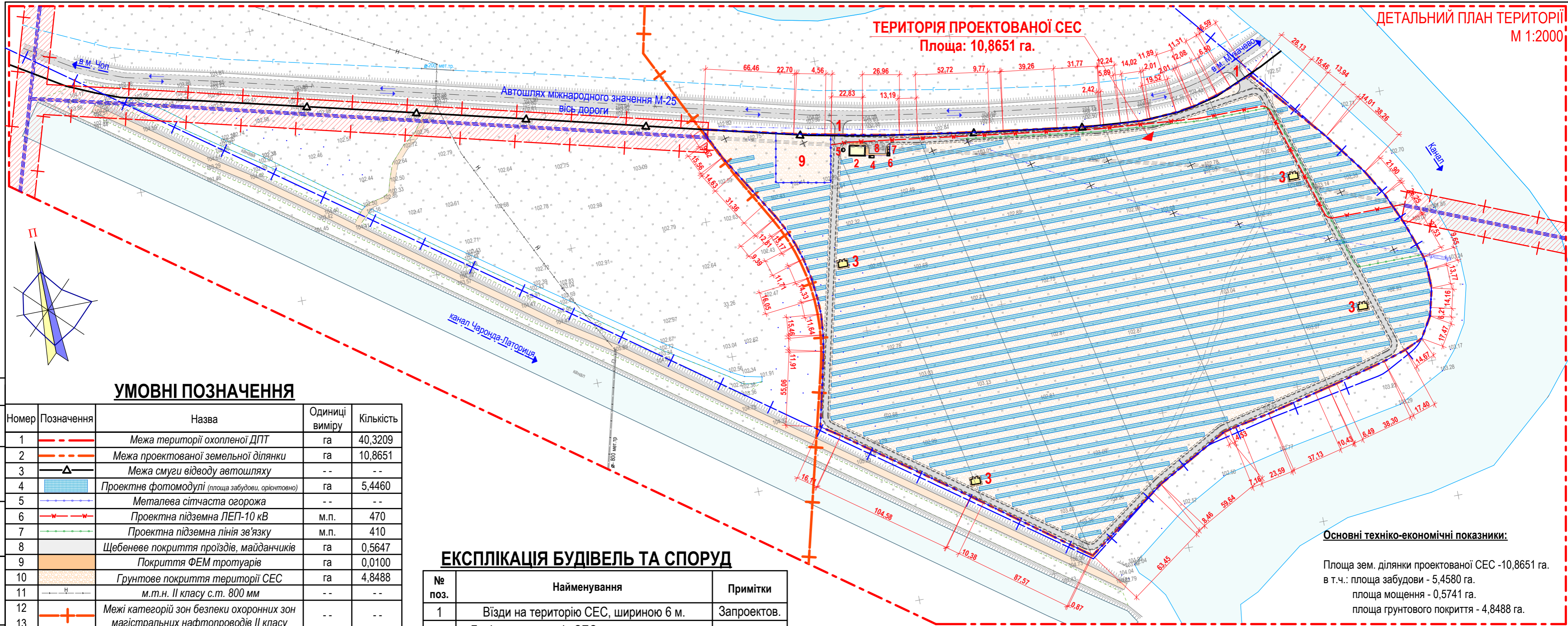
УМОВНІ ПОЗНАЧЕННЯ

Номер	Позначення	Назва	Одиниці виміру	Кількість
1		Межа території охопленої ДПТ	га	40,3209
2		Фактичні межі існуючих зем. ділянок	га	10,8651
3		Межа смуги відводу автошляху	--	--
4		Фотомодулі (площа забудови, орієнтовно)	га	5,4460
5		Металева сітчаста огорожа	--	--
6		Щебенево покриття проїздів, майданчиків	га	0,5647
7		Покриття ФЕМ тротуарів	га	0,0100
8		Грунтове покриття території СЕС	га	4,8488
9		м.т.н. II класу с.т. 800 мм	--	--
10		Межі категорій зон безпеки охоронних зон магістральних нафтопроводів II класу	--	--
11		Межа прибережної водозахисної смуги	--	--
12		Підземна лінія зв'язку	м.п.	360
13		Межі охоронної зони підземної лінії зв'язку	м ²	697
14		Існуюча ПЛ-10 кВ	--	--
15		Існуюча ПЛ-10 кВ	--	--
16		Межі охоронних зон існуючої ПЛ-10 кВ	--	--
17		Напрямки руху транспорту	--	--
18		Існуюче асфальтобетонне покриття дороги	--	--
19		Існуючі ґрунтові дороги	--	--

ЕКСПЛІКАЦІЯ БУДІВЕЛЬ ТА СПОРУД

№ поз.	Найменування	Примітки
1	Візди на територію СЕС, шириною 6 м.	Запроєктов.
2	Будівля операторів СЕС з прим. охорони та санітарно-побутовими приміщеннями	запроєктов.
3	КТП - 35/0,4 кВ	запроєктов.
4	Резервуар питної води з насосною станцією	запроєктов.
5	Локальна очисна споруда, типу "Біолідер" 1,5 м ³	запроєктов.
6	Арт. свердловина технічної води	запроєктов.
7	Контейнери для сміття	запроєктов.
8	Автостоянка для персоналу	запроєктов.
9	ВРУ - 35 кВ (перспектива)	запроєктов.

Зм.	Кіл.	Арк.	№ д.	Підпис	Дата	ДПТ 2019/05-У			
					2019	«Будівництво та обслуговування об'єкта альтернативної енергетики (сонячної електростанції) за межами населеного пункту, на території Червонівської сільради Ужгородського району Закарпатської області»			
Архітектор	Зазулич С.І.					ДЕТАЛЬНИЙ ПЛАН ТЕРИТОРІЇ М 1:2000	Стадія ДПТ	Аркуш 2	Аркушів
						План існуючого використання території суміщений з опорним планом та схемою планувальних обмежень	Кваліфікаційний сертифікат №003307		



УМОВНІ ПОЗНАЧЕННЯ

Номер	Позначення	Назва	Одиниці виміру	Кількість
1	---	Межа території охопленої ДПТ	га	40,3209
2	---	Межа проекрованої земельної ділянки	га	10,8651
3	---	Межа смуги відводу автошляху	--	--
4	---	Проектне фотомодулі (площа забудови, орієнтовно)	га	5,4460
5	---	Металева сітчаста огорожа	--	--
6	---	Проектна підземна ЛЕП-10 кВ	м.п.	470
7	---	Проектна підземна лінія зв'язку	м.п.	410
8	---	Щебеневе покриття проїздів, майданчиків	га	0,5647
9	---	Покриття ФЕМ тротуарів	га	0,0100
10	---	Грунтове покриття території СЕС м.т.н. II класу с.т. 800 мм	га	4,8488
11	---	---	--	--
12	---	Межі категорій зон безпеки охоронних зон магістральних нафтопроводів II класу	--	--
13	---	---	--	--
14	---	Межа прибережної водозахисної смуги	--	--
15	---	Існуюча підземна лінія зв'язку (демонтаж)	м.п.	360
16	---	Межі охоронної зони існуючої підземної лінії зв'язку	м ²	697
17	---	Існуюча ПЛ-10 кВ (демонтаж)	м.п.	500
18	---	Межі охоронних зон існуючої ПЛ-10 кВ	м ²	10 393
19	---	Напрямки руху транспорту	--	--
20	---	Існуюче асфальтобетонне покриття дороги	--	--
21	---	Існуючі ґрунтові дороги	--	--

ЕКСПЛІКАЦІЯ БУДІВЕЛЬ ТА СПОРУД

№ поз.	Найменування	Примітки
1	Візди на територію СЕС, шириною 6 м.	Запроектов.
2	Будівля операторів СЕС з прим. охорони та санітарно-побутовими приміщеннями	запроектов.
3	КТП - 35/0,4 кВ	запроектов.
4	Резервуар питної води з насосною станцією	запроектов.
5	Локальна очисна споруда, типу "Біолідер" 1,5 м ³	запроектов.
6	Арт. свердловина технічної води	запроектов.
7	Контейнери для сміття	запроектов.
8	Автостоянка для персоналу	запроектов.
9	ВРУ - 35 кВ (перспектива)	запроектов.

Примітки:
 1. В межах території проекрованої СЕС передбачається можливість заміни існуючої ПЛ-10 кВ на підземний кабель. Роботи виконати до наступних стадій проектування, згідно технічних умов експлуатуючої організації;
 2. В межах території проекрованої СЕС передбачається можливість часткового переносу існуючої підземної лінії зв'язку. Роботи по переносу підземної лінії зв'язку виконати до наступних стадій проектування, згідно технічних умов експлуатуючої організації.

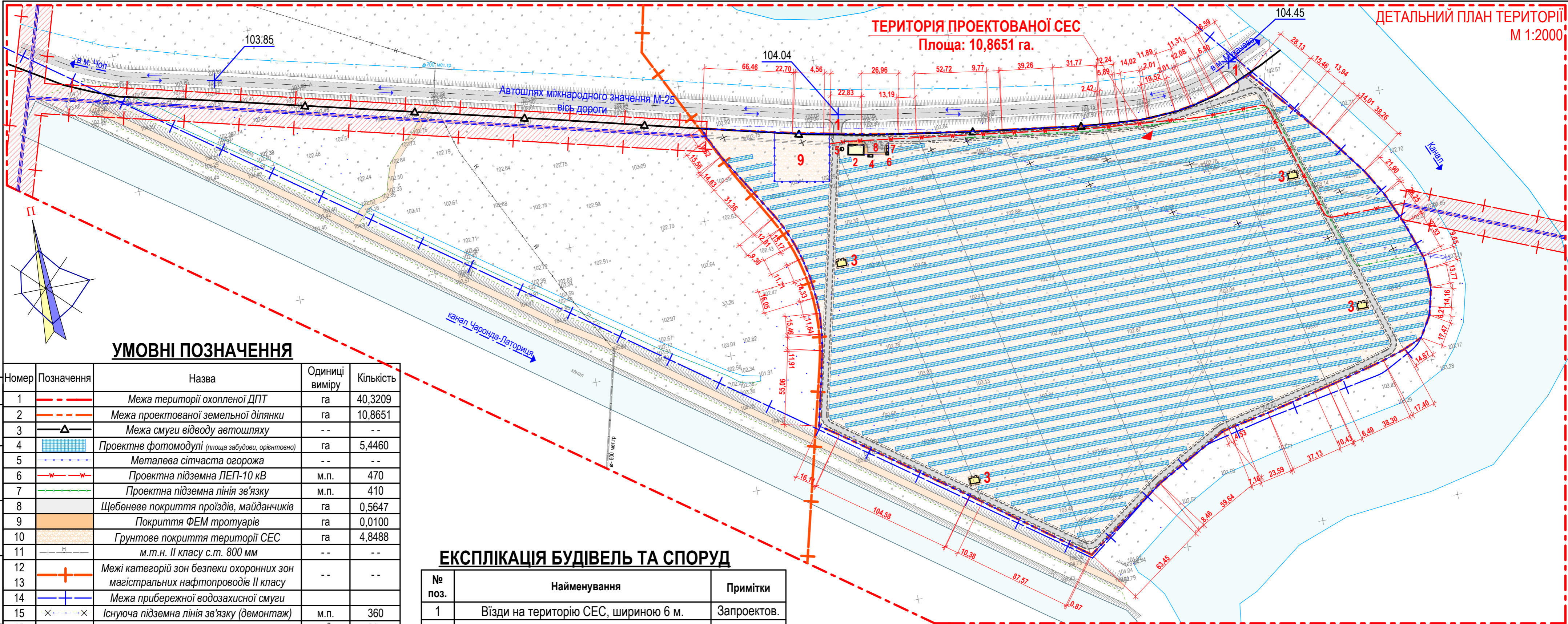
Основні техніко-економічні показники:

Площа зем. ділянки проекрованої СЕС - 10,8651 га.
 в т.ч.: площа забудови - 5,4580 га.
 площа мощення - 0,5741 га.
 площа ґрунтового покриття - 4,8488 га.

Зм.	Кіл.	Арк.	№ д.	Підпис	Дата	ДПТ 2019/05-У		
					2019	«Будівництво та обслуговування об'єкта альтернативної енергетики (сонячної електростанції) за межами населеного пункту, на території Червонівської сільради Ужгородського району Закарпатської області»		
Архітектор	Зазулич С.І.	ДЕТАЛЬНИЙ ПЛАН ТЕРИТОРІЇ М 1:2000				Стадія	Аркуш	Аркушів
		Проектний план, суміщений із планом червоних ліній, схемою організації руху транспорту і пішоходів				ДПТ	3	
						Кваліфікаційний сертифікат №003307		

ТЕРИТОРІЯ ПРОЕКТОВАНОЇ СЕС
Площа: 10,8651 га.

ДЕТАЛЬНИЙ ПЛАН ТЕРИТОРІЇ
М 1:2000



УМОВНІ ПОЗНАЧЕННЯ

Номер	Позначення	Назва	Одиниці виміру	Кількість
1		Межа території охопленої ДПТ	га	40,3209
2		Межа проекрованої земельної ділянки	га	10,8651
3		Межа смуги відводу автошляху	--	--
4		Проектна фотомодулі (площа забудови, орієнтовно)	га	5,4460
5		Металева сітчаста огорожа	--	--
6		Проектна підземна ЛЕП-10 кВ	м.п.	470
7		Проектна підземна лінія зв'язку	м.п.	410
8		Щебенево покриття проїздів, майданчиків	га	0,5647
9		Покриття ФЕМ тротуарів	га	0,0100
10		Грунтове покриття території СЕС	га	4,8488
11		м.т.н. II класу с.т. 800 мм	--	--
12		Межі категорій зон безпеки охоронних зон магістральних нафтопроводів II класу	--	--
13		Межа прибережної водозахисної смуги	--	--
14		Існуюча підземна лінія зв'язку (демонтаж)	м.п.	360
15		Межі охоронної зони існуючої підземної лінії зв'язку	м ²	697
16		Існуюча ПЛ-10 кВ (демонтаж)	м.п.	500
17		Межі охоронних зон існуючої ПЛ-10 кВ	м ²	10 393
18		Напрямки руху транспорту	--	--
19		Існуюче асфальтобетонне покриття дороги	--	--
20		Існуючі ґрунтові дороги	--	--
21		Проектована відмітка / існуюча відмітка	--	--
22		Проектований ухил (проміле) / довжина ділянки (м.)	--	--
23			--	--

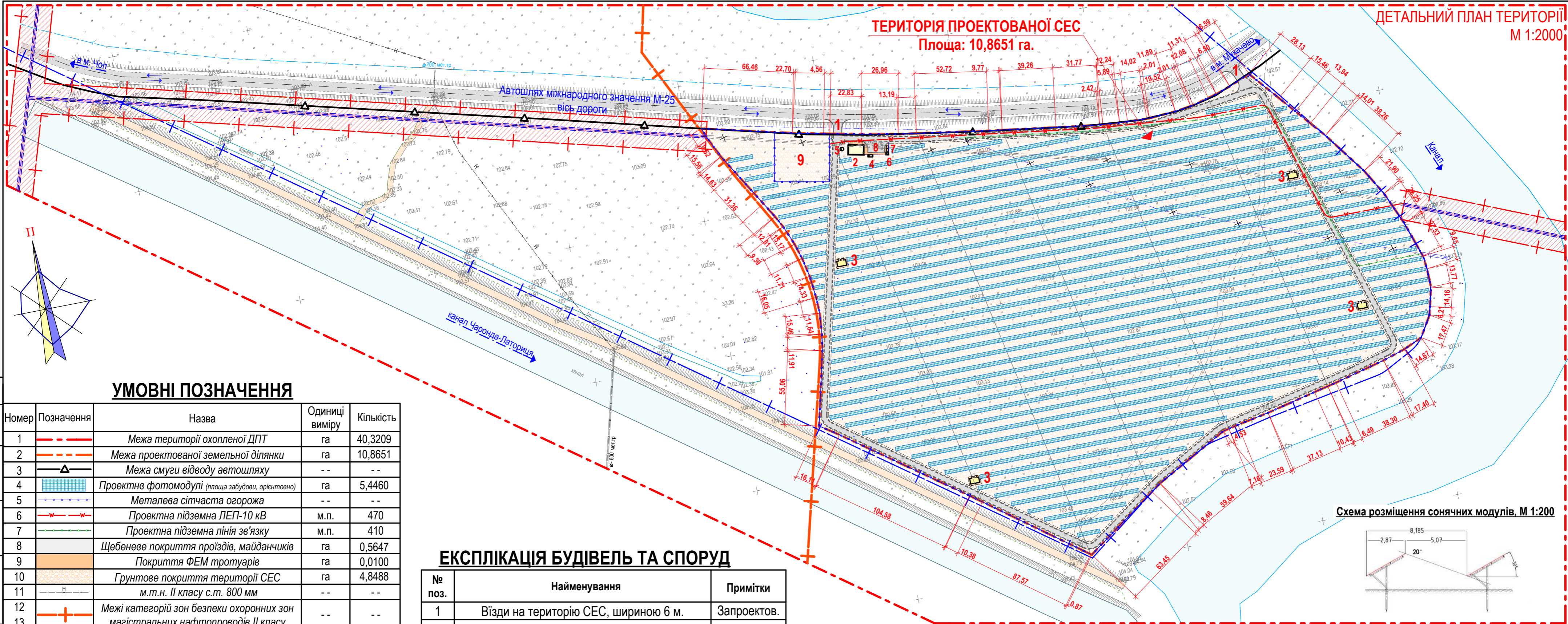
ЕКСПЛІКАЦІЯ БУДІВЕЛЬ ТА СПОРУД

№ поз.	Найменування	Примітки
1	Візди на територію СЕС, шириною 6 м.	Запроектов.
2	Будівля операторів СЕС з прим. охорони та санітарно-побутовими приміщеннями	запроектов.
3	КТП - 35/0,4 кВ	запроектов.
4	Резервуар питної води з насосною станцією	запроектов.
5	Локальна очисна споруда, типу "Біолідер" 1,5 м ³	запроектов.
6	Арт. свердловина технічної води	запроектов.
7	Контейнери для сміття	запроектов.
8	Автостоянка для персоналу	запроектов.
9	ВРУ - 35 кВ (перспектива)	запроектов.

						ДПТ 2019/05-У			
						«Будівництво та обслуговування об'єкта альтернативної енергетики (сонячної електростанції) за межами населеного пункту, на території Червонівської сільради Ужгородського району Закарпатської області»			
Зм.	Кіл.	Арк.	№ д.	Підпис	Дата	ДЕТАЛЬНИЙ ПЛАН ТЕРИТОРІЇ М 1:2000	Стадія	Аркуш	Аркушів
Архітектор	Зазулич С.І.				2019		ДПТ	4	
						Схема інженерної підготовки території та вертикального планування		Кваліфікаційний сертифікат №003307	

ТЕРИТОРІЯ ПРОЕКТОВАНОЇ СЕС
Площа: 10,8651 га.

ДЕТАЛЬНИЙ ПЛАН ТЕРИТОРІЇ
М 1:2000



УМОВНІ ПОЗНАЧЕННЯ

Номер	Позначення	Назва	Одиниці виміру	Кількість
1		Межа території охопленої ДПТ	га	40,3209
2		Межа проєктованої земельної ділянки	га	10,8651
3		Межа смуги відводу автошляху	--	--
4		Проектне фотомодулі (площа забудови, орієнтовно)	га	5,4460
5		Металева сітчаста огорожа	--	--
6		Проектна підземна ЛЕП-10 кВ	м.п.	470
7		Проектна підземна лінія зв'язку	м.п.	410
8		Щебенево покриття проїздів, майданчиків	га	0,5647
9		Покриття ФЕМ тротуарів	га	0,0100
10		Грунтове покриття території СЕС	га	4,8488
11		м.п.н. II класу с.п. 800 мм	--	--
12		Межі категорій зон безпеки охоронних зон магістральних нафтопроводів II класу	--	--
14		Межа прибережної водозахисної смуги	--	--
15		Існуюча підземна лінія зв'язку (демонтаж)	м.п.	360
16		Межі охоронної зони існуючої підземної лінії зв'язку	м ²	697
17		Існуюча ПЛ-10 кВ (демонтаж)	м.п.	500
18		Межі охоронних зон існуючої ПЛ-10 кВ	м ²	10 393
19		Напрямки руху транспорту	--	--
20		Існуюче асфальтобетонне покриття дороги	--	--
21		Існуючі ґрунтові дороги	--	--

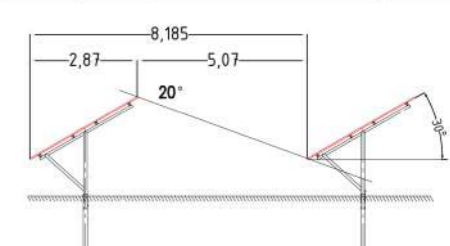
ЕКСПЛІКАЦІЯ БУДІВЕЛЬ ТА СПОРУД

№ поз.	Найменування	Примітки
1	Візди на територію СЕС, шириною 6 м.	Запроєктов.
2	Будівля операторів СЕС з прим. охорони та санітарно-побутовими приміщеннями	запроєктов.
3	КТП - 35/0,4 кВ	запроєктов.
4	Резервуар питної води з насосною станцією	запроєктов.
5	Локальна очисна споруда, типу "Біолідер" 1,5 м ³	запроєктов.
6	Арт. свердловина технічної води	запроєктов.
7	Контейнери для сміття	запроєктов.
8	Автостоянка для персоналу	запроєктов.
9	ВРУ - 35 кВ (перспектива)	запроєктов.

Примітки:

- В межах території проєктованої СЕС передбачається можливість заміни існуючої ПЛ-10 кВ на підземний кабель. Роботи виконати до наступних стадій проєктування, згідно технічних умов експлуатуючої організації;
- В межах території проєктованої СЕС передбачається можливість часткового переносу існуючої підземної лінії зв'язку. Роботи по переносу підземної лінії зв'язку виконати до наступних стадій проєктування, згідно технічних умов експлуатуючої організації.

Схема розміщення сонячних модулів, М 1:200

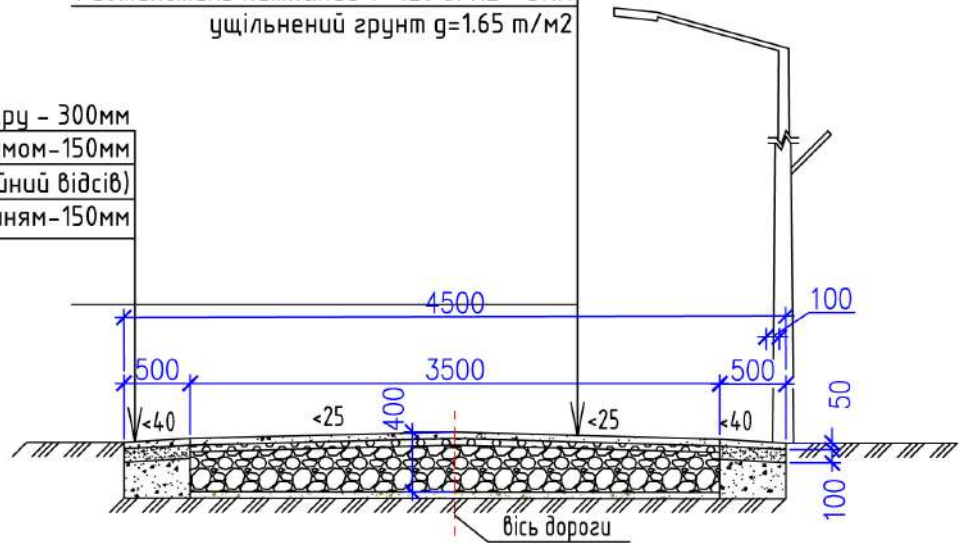


						ДПТ 2019/05-У		
						«Будівництво та обслуговування об'єкта альтернативної енергетики (сонячної електростанції) за межами населеного пункту, на території Червонівської сільради Ужгородського району Закарпатської області»		
Зм.	Кіл.	Арк.	№ д.	Підпис	Дата	ДЕТАЛЬНИЙ ПЛАН ТЕРИТОРІЇ М 1:2000		
Архітектор	Зазулич С.І.				2019	Стадія	Аркуш	Аркушів
						ДПТ	5	
						Схема інженерних мереж, споруд і використання підземного простору		
						Кваліфікаційний сертифікат №003307		

Поперечний профіль проїзду, М 1:50

Щебеневий відсів фракції 5-10мм-50мм
 Щебінь фракції 20-40мм-200мм
 Щебінь фракції 40-70мм-150мм
 Геотекстиль нетканий $\gamma=120 \text{ г/м}^2$ - 3мм
 ущільнений ґрунт $\rho=1.65 \text{ т/м}^2$

Виїмка рослинного шару - 300мм
 Гравій з просоченням дітумом-150мм
 Насип місцевим ґрунтом (гравійний відсів)
 з ущільненням-150мм



Погоджено:

Взам. інв. №

Підп. та дата

Інв. № ориг.

ДПТ 2019/05-У

«Будівництво та обслуговування об'єкта альтернативної енергетики (сонячної електростанції) за межами населеного пункту, на території Червонівської сільради Ужгородського району Закарпатської області»

Зм.	Кіл.	Арк.	№ д.	Підпис	Дата
					2019
Архітектор		Зазулич С.І.			

ДЕТАЛЬНИЙ ПЛАН ТЕРИТОРІЇ
М 1:50

Поперечний профіль дороги (проїзду)

Стадія	Аркуш	Аркушів
ДПТ	6	
Кваліфікаційний сертифікат №003307		