












УМОВНІ ПОЗНАЧЕННЯ

-  Межа відведеної ділянки (проектована огорожа)
-  Існуючі будинки і споруди
-  Існуючі вулиці і дороги
-  Межа населеного пункту с. Розівка
-  Висовольтна ЛЕП 400 кВ
-  Охоронна зона ЛЕП 400 кВ (30 м)
-  Кабель зв'язку
-  Охоронна зона кабелю зв'язку (2 м)
-  Сантарно-захисна зона заводу "Джейбіл" та проектovanого СТО
-  Проектовані будинки і споруди
-  Проектоване покриття

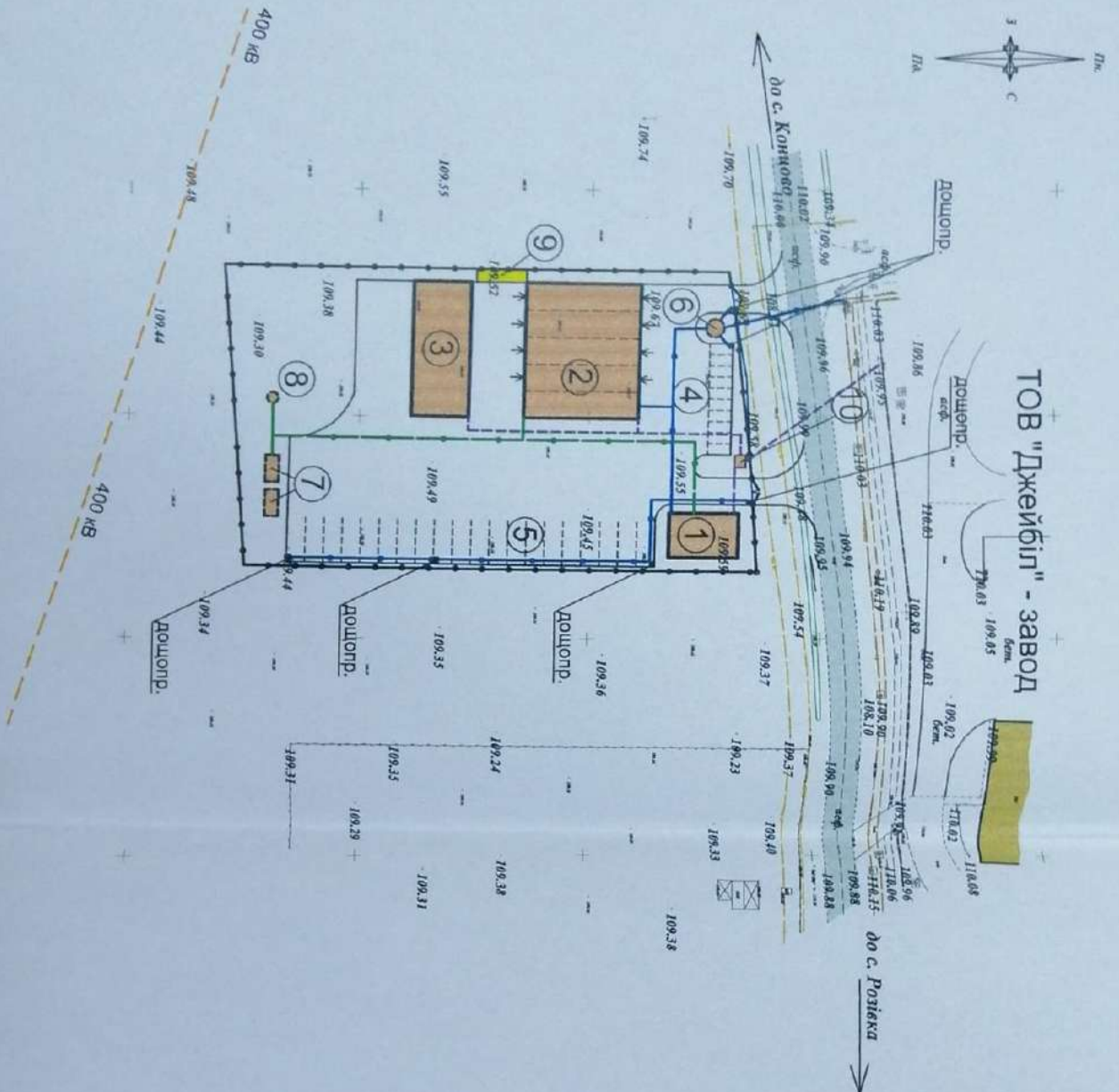
ЕКСПЛІКАЦІЯ БУДИНКІВ І СПОРУД

№№ по ГП	Найменування	Площа, кв. м	Примітки
1	Магазин автотоварів з офісними приміщеннями	1	проект.
2	Станція технічного обслуговування автомобілів на 4 поста з побутовими приміщеннями	1	проект.
3	Дільниця розборки автомобілів, склад	1	проект.
4	Гостьова автостоянка	10 м/місць	проект.
5	Автостоянка вантажних автомобілів	20 м/місць	проект.
6	Очисні споруди	-	проект.
7	Пожезні резервуари (2 x 50 м ³)	-	проект.
8	Свердловина на воду	-	проект.
9	Майданчик для смітєзбирників	-	проект.
10	Трансформаторна підстанція	-	проект.



Сантарно-захисна зона свердловини на воду (30 м)

Директор	Лавикулич В.П.	с. Розівка Ужгородського р-ну Закарпатської обл.	Аркуші	Аркуші
Г.П.	Шумський О.У.	Детальний план території для розміщення складських та торгівельних будівель, станції технічного обслуговування автомобілів та майданчиків для смітєзбирників за межами відведеної ділянки с. Розівка на території Холмицької Більшаді	ДТП	3
Виконав.	Лещенко В.В.	Проектний план	ЗАКАРПАТДІПРОМІСТО	Ужгород
		Схема планувальних обмежень м. 1:1000		



УМОВНІ ПОЗНАЧЕННЯ

- Межа відведеної ділянки (проектowana огорожа)
- Існуючі будинки і споруди
- Існуючі вулиці і дороги
- Висковольтна ЛЕП 400 кВ
- Кабель за "яку"
- Проектовані будинки і споруди
- Водопровід (проект)
- Каналізація
- Низьковольтний електрокабель (проект)

ЕКСПЛІКАЦІЯ БУДИНКІВ І СПОРУД

№№ по пп	Найменування	Поворотність	Примітки
1	Магазин автотранспорту з офісними приміщеннями	1	проект.
2	Станція технічного обслуговування автомобілів на 4 поста з побутовими приміщеннями	1	проект.
3	Ділянка розробки автомобільного судка	1	проект.
4	Гостява автостанція	-	10 м/місяць
5	Автостанція вантажних автомобілів	-	20 м/місяць
6	Очинні споруди	-	проект.
7	Помешкі резервуарів (2x 50 м ³)	-	проект.
8	Свердловина на воду	-	проект.
9	Майданчик для ситтєброньки	-	проект.
10	Трансформаторна підстанція	-	проект.

Директор	Лаврушин В.П.	Детальний план території для розміщення складських та торговель-обслуговувальних приміщень на території підприємства ЗАКАРПАТДІППРОМІСТО Ужгород	Стадія	Архуші	Архуші
ГАП	Шукаєва О.І.	Схематичне рішення про розміщення та межі ділянок об'єктів на території підприємства ЗАКАРПАТДІППРОМІСТО Ужгород	ДТП	5	
Висновок	Решення В.В. Шукаєва		ЗАКАРПАТДІППРОМІСТО	Ужгород	



Ділянка забудови

ЕКСПЛІКАЦІЯ

- 1 - Поштове відділення АТС
- 2 - Амбулаторія
- 3 - Дитячий дошкільний заклад
- 4 - Церква
- 5 - Контора житлокомунгоспу
- 6 - Магазин
- 7 - Кафе-бар
- 8 - Стадіон
- 12 - ТОВ "Джейді" - завод
- 30 - Водонапірна станція
- 31 - Каналізаційна насосна станція

УМОВНІ ПОЗНАЧЕННЯ

- Межа населеного пункту
- Житлова забудова
- [ромашові] установи та їх території
- Виробничо-господарська зона та складські території
- Межа охоронки зон ЛЕП
- Межа санітарно-захисних зон
- Поверхня річч/ електростанції
- Напругою 110,35,10,08

С. РОЗІВКА

Директор	Павлушин В.П.	Детальний план території для розміщення стадійного та спортивного будівель, станції технічного регулювання автомобілів за адресою: м. Розівка, с. Розівка за територією Каналізаційної Сітрової	Схематичне розташування території у планувальності М 1:2000	ЗАКАРПАТДІПРОМІСТ Ужгород
ГАП	Шумський О.А.			
Висоцька	Павлюшин В.В.			
Стадія	Архус	Архус	Архус	Архус
ДТП	1			